

1834 - La malaura gronda

La catastrofa ei succedida ils 27 e 28 d'uoost digl onn 1834. Il **Run** ei semenaus, gest sur la punt sul Run, viers il vitg da **Sedrun** e suenter la spunda giu e priu ina part dil santeri dalla parochiala s. Vigeli. Denter 1836 e 1838 ha la vischnaunca eregiu in uor, ina uestonza, per schurmegiar il vitg, la baselgia ed il santeri, cun menar l'aua e la bova en lingia grada giu el **Rein**. Ils donns caschunai ein vegni calculai sin 9000 flurins, 15 000 frs.

La tradiziun di en connex cul Run:

Vul ei dar in bien onn en **Tujetsch**, sche sto il **Run** da **Sedrun** vegnir treis ga cotschens.




In crap historic raquenta

Enasisum il parcadi suenter il **Run** ella spunda, secatta dapi gl'atun 2005 in crap pli grond ella spunda. Il crap che porta l'annada 1837 ei arrivaus neu dil plaz scola a **Sedrun**. Sur igl orsal ei da leger la letra H e carteivel aunc in S ni o; che savess muntar Höhe ni Hochwasser! Il crap ei staus ina part dil mir d'in rempar eregius 1836/38 encunter il **Run**. Il rempar sesanflava enasisum il parcadi seniester encunter il **Run** – aunc oz in dils fleivels puncts en cass ch'il **Run** vegn; uss denton empau curegiu cun l'erecziun d'in mir igl onn 2005. Il crap fuva cul temps e cun la forza dall'aua dil run vegnius transportaus giudem il **Run** ella vischinonza dil **Rein**

Anterior. Tumaisch Schmid-Berther (1916-2000) ha catta il crap avon ch'el daventi in di chisa e sablun e disloccau el sil plaz da scola igl onn 1962.

Il Run da Sedrun



Aunc oz vegn raquintau quei che generaziuns han dau vinavon. Il **Run** mavi dad in temps giu encunter il **Rein** da **Strem** – il vau bein veseivels suenter la costa dil **Cuolm da Vi**, seniester dil **Plaun Valtgeva** (*lingia melna*).

La tradiziun raquenta vinavon, mo negliu ei quei documentau, ch'ils vischins da **Sedrun**, **Gonda** e **Camischolas** seigien secunvegna ed hagien deciduu: Leu nua ch'il **Run** semovi la proxima ga, stoppi el da lu naven adina flessegjar.

Quei seigi lu succeduu en disfavour da **Sedrun-Gonda** e dapi lu seigi il **Run** vegnius canalisau el liug dad oz (*lingia cotschna*).

Co vesess la cuntrada ora sch'il **Run** fuss ius viers **Camischolas**?

Ina pergameina digl onn 1557 documentescha ina dispeta denter vischins da **Gonda** e **Salins** e vischins cun prau suenter il **Run**. Il **Run** haveva priu naven la via ton fetg che negin saveva passar cun animals ni menadiras. Avon dertgira pretendan ils vischins da **Gonda**, ch'ils possessurs dils praus stoppien metter en uorden la via viers **Valtgeva**, quei che la dertgira cun mistral Gieli Maissen pretendia en sia decisiun e da **Salins** engiu seigi la vischnaunca obligada da mantener la via ed il gerau resonsabels per la tgira.

Igl anniversari da 1456 noda sut il datum da 1610 ina "eruptio montis". Tgei che plevon Sebastian de Castelberg manegia ei mo da dubitar. Forsa ei il **Run** vegnius a moda fetg intensiva pertgei mo 80 onns pli tard, 1691, sto la baselgia da sogn Vigeli vegnir dislocada pli anora naven dil **Run** smanatschond.

El rapport da visitaziun dalla pleiv digl onn 1643 vegn il **Run** aunc documentaus sco "dutg" denter **Sedrun** e **Gonda**, ed il plevon stueva passar in dutg per arrivar dalla baselgia parochiala vin **Gonda** en casa pervenda. La casa sesanflava lu aunc sisum il **Dulezi**.

Ella descripziun dalla **Val Tujetsch** da pader Placi a Spescha da 1805 descriva el era il **Run**. "Il **Drun** ei in vallatsch sruinau che percuora il territori denter **Sedrun** e **Gonda** e sbucca el **Rein**. El entscheiva sut **Cuolm da Vi** cun scuatschs e ruinas che spedeschan giu el stretg vallà crapperias, gallera e lavinas. Igl onn 1691 han ins stuiu dislocar la baselgia parochiala encunter damaun, ins ha construuiu rempars da crap e lenna e sedau bia breigia da prevegnir a donns, mo ins ha buca capiu la lavur e tuts sforzs ein stai adumbatten. Savens hai jeu observau il **Drun** e sundel perschadius ch'el fa aunc pli che tschien onns siu tantuè e quei entochen che las teissas spundas lateralas vegnan aschi plattas, ch'ei po crescher pastg. Il **Drun** sto vegnir controllaus ed urentaus mintg'onns. Crappa e greppa pli gronda duess vegnir sluppentada. Vul ins prevegnir a pli gronds donns, ston ins far ina lada e grada turrera cun crappa grossa. Mo lu sa il material en moviment entras malauras flessegjar senza carauns e resistenza ed ils donns san vegnir prevegna."

La disgrazia

Tenor las indicaziuns da Vigeli Beer, **Sedrun**, Carliner, (1892-1979), veva ei entschiet a plover gia ils 17 d'ost 1834. Suenter in di seigi il **Run** vegnius pli u meins incuntin. La malaura ha cuntunsiu siu punct culminont ils 27 e 28 d'ost. Ins sto veser ch'il vegl vau dil **Run** encunter la spunda che cunfina il vitg, la baselgia e santeri, vevi ina profunditad da 4-5 meters. Il vau sez, nua che l'aua flessegiava, fuvi buca aschi profunds.

Ils vischins da **Gonda** e **Sedrun** han adina empruau da canalisar il **Run** en lingia grada naven dalla punt dalla viafier dad oz. Quei oravontut per schurmegiar il vitg, il vegl santeri che sesanflava empau dadens la baselgia, ins veva schau star il vegl santeri tier la reconstrucziun dalla baselgia pli anora igl onn 1691.

Igl onn 1834 sestaupa il **Run** e quei circa seniester dalla piazza da giugs all'entschatta dil parcadi. El semeina enviars il vitg e fuola via suenter la spunda giu, sper baselgia giu e periclitescha il santeri. Vigeli Beer remarca, ch'ins hagi da mesanotg stuiu cavar si fossas e dislocar quellas! Sur Giusep Antoni Hitz, plevon da **Sedrun**, hagi empalau las lavurs.

Il plevon, ensemen cun gerau Cristian Venzin, ein era stai ils iniziants per pil rempar el **Run**. Gerau Venzin fa la damonda al cumin dalla **Cadi** d'astgar collectar ella **Cadi**.

Ella brev da 1836 alla regenza, Cussegl pign, supplichescha il gerau da far vinavon e tarmetter in inschignier e sustener la vischnaunca enten ereger e financiar in rempar el **Run**. Quei ei succediu entras inschignier La Nicca e cun agid e cussegliaziun dalla cumissiun cantunala ha la lavur saviu entscheiver.

Ault Ludeivel Cusselg Ping

Schon ilg onn vargau ha nossa Vischnaunca unitameing concludiu sin la circulara scretta ora della Ludeivla Comissiun, schentada per distribuir ils stürs vegnii en per ils dischgraziai entras la gronda aua dils 27 e 28 d'ost dilg onn vargau, de metter vid Uors quei che seigi cau tier distinau, sut las lau prescrittas conditiuns, sco era schon ilg onn vargau faitg istanza per ch'ei vegnii eera scheu termess in Ingeueur per ch'in sapi, cura quel hagi viu een ils locals e Situatiuns, con ton pli bein Nez et Effect, nua e co tschentar quels Uors;

Aschia havein nus speronza, che ilg onn d'uonn vegni aschi gleitti sco ilg Temps lai tier anus termess in tal, sco eera ch'ei vegni a nus schau vegnir tier nossa guotta che podessa nus tokar.

Cun speronza ch'ilg Ludeivel Cusselg Ping, sco era la Comissiun veglien era haver quittau per nossa Paupra Vischnaunca, recomendein nus Els cun nus sut l'aula Protectiun Divina.

Tuyetsch ils 5 de Marz 1836

Christ Wenzin

Gierau per Comissiun della Vischnaunca de **Tujetsch**

Las lavurs entscheivan lu 1836 e cuntinueschan aunc 1838, sco quei ch'il protocol da vischnaunca da quei onn plaida, dil reminent ei quei igl emprem protocol da vischnaunca.

Protocol da 1838, ils 3 da zercladur

Concludiu de sin l'otra Jamna deigein ils Ugaus dilg **Drun** ils emprims dis far ilg foos dilg **Drun** et per gl'iempem deigi vegnir avisai quels ch'an moncau ilg onn vargau et nunvegient quels sin quei di chei veng avisau sche deigien ei immediat far pagar f (*flurin*) 1 per um per di quels ch'an muncau.

Il **Run** vegn tratgs alla grada ed il fons vegn emplenius cun ina sulada da crappa, per ch'il dutg flessegi en cass da malaura ton pli spert cul material ed hagi buca caschun da sefermar.

El liug nua ch'il **Run** era desviaus encunter il vitg, vegn eregiu in'ustanza, in uor, ed en quella integrau il crap cugl orsal 1837. Tier l'erecziun dil stardun 1862/63, hagian ins duvrau l'ustanza

sco via per ir per crappa e material per construir las spundas dretg e seniester dalla punt. Silsuenter ei restau in pastget il qual fuorma oz (2021) la plazza da giugs. En sia cronica menziunescha Vigeli Beer, ch'ins hagi igl onn 1935 schau ir alla malura l'ustonza.



tgjetschen:

il vau dil **Run** vi encunter la spunda dil vitg e baselgia

verd:

il vial curregius e tenius en lingia grada

blau:

la via dil **Run** d'anno 1834



El 17avel tschentaner (1691) ha il **Run** sfurzau da baghegiar la baselgia nova pli fetg anora viers ost. La foto d'entuorn ils anno 1920, muossa con damaneivel ch'il **Run** fuva vegnius a baselgia e santeri. Sch'il santeri vegl sesanflava pli e vest, sch'eis ei da capir, che quel ei staus periclitaus igl onn 1834 ed ina dislocaziun ha giu liug.

Rapport dalla cumissiun cantunala

In ualti clar e sufficient maletg dalla situaziun suenter la malaura dat il rapport dalla cumissiun cantunala per malauras da gliez onn:

“Diese ganze Thalschaft war zur Zeit unseres Besuches am 11. December bereits tief mit Schnee bedeckt, so dass wir manche Localbesichtigungen nicht vornehmen konnten. Doch glauben wir Ihnen die wichtigsten Angaben im Folgenden zu können:

Die Beschädigungen haben hauptsächlich in dem ausgedehnten Gebiete der Kirchgemeinde **Sedrun** und ihrer Kaplaneien Statt gefunden, und beschränken sich grossen Theils auf die Umgebung des Rheinbettes, welches hundert Fuss tief in die breite, sanft abhängige Plateaufläche eingeschnitten ist, auf der beinahe alle Wohnungen und die meisten schönen Güter sich befinden. Diese letzten gehören gewöhnlich den Wohlhabenden, und das Klafter wird hier mit 14 - 16 Bündt. Batzen (128 - 144 Rpp.) bezahlt. Diejenigen am **Rheine** dagegen gehören meistens den Armen, und dort ist das Klafter nach seinem gewöhnlichen Kaufpreise zu 7 ½ bis 12 Batzen (60 - 96 Rpp.) geschätzt worden.

Die Verwüstungen bestehen sowohl in Wegreissung des Bodens als in hoher Bedeckung mit Sand und mit Steinen, und dürfen wir aus den Schätzungen einiger solcher verwüsteten Flächen auf den Maassstab der Schätzung überhaupt schliessen, so erscheinen die angesetzten Summen als mässig.

Wuhronen am **Rhein** sind einzig in der zerstörten Ebene zwischen **Rueras** und **Sedrun**, welche ungefähr 10 Minuten lang und 150 - 200 Schritt breit ist, anwendbar, dort aber sehr wünschenswerth.

Die ausgedehnte schöne Plateaufläche an der N. Westseite des Thales hat wenig gelitten, indem die rechtseitigen Bäche nicht stark anschwellen; in **Sedrun** indess sind mehrere Wohnungen und die Kirche durch das immer tiefere Einschneiden des am **Oberalpstocke (Cuolm da Vi)** entspringenden **Camaura (Drun)** Baches und die darauf folgenden Einstürze der steilen Schuttabhänge in grosser Gefahr; hiefür indess ist kein Schaden eingegeben worden, Eine **S. Giacomo (Rueras)** bedrohende Rüfi wurde glücklicher Weise durch eine zum Theil eingestürzte Mauer, welche der Canton zum Schutze gegen Schneelauinen über dem Dorfe hatte aufführen lassen, unschädlich abgewendet.

Bedeutender dagegen wurden die Alpen und Allmenden der linkseitigen oder südöstlichen Nebenthäler durch die dortigen sehr starck angeschwollenen Gewässer verheert; der Schaden an denselben nebst den weggerissenen Ställen wird auf 5000 fl geschätzt.

Die Gemeinde bezieht jährlich 300 fl. Pachtzins von einer Alp, und besitzt noch genug Allmende zu Pflanzboden für die geschädigten Armen."

Ils donns

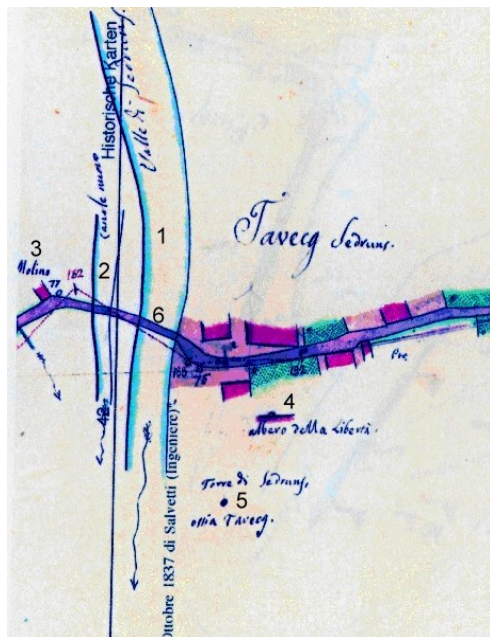
Ils donns totals, schazegiai dalla cumissiuin ein stai 23'083 flurins, quei ein el daner dad oz circa 40'000.- francs.

La suandonta tabella muossa ils donns caschunai a persunas privatas:

Tujetsch			Donns			Pagau ora
Diember dils donnegiai			Total	resti	daners	
famiglias	cun lavur	senza lavur				
39	122	83	6055 fl	363.55 fl	831.9 fl	1195.4 fl

Ils donns numnai ein per part grevs da localisar. En scadin cass ha il **Rein** bandunau en plirs loghens siu vau e caschunau donns vid ils praus alla riva denter **Sedrun** e **Rueras**. Il **Run** ha smanatschau pliras casas e la baselgia. Co il **Run** ha gliez onn donnegiau documentescha ina carta da situaziun da 1837 ulti clar e la carta da situaziun da 1860 precisescha claramain quella da 1834.

La situaziun dil Run 1837



La carta ei vegnida creada d'inschignier Salvetti igl october 1837. Ils nums ed autras remarcas:

Taveg, Sedrun,

Prati e campi,

Albero della Liberta,

Torre di **Sedrun,**

ottia **Taveg;**

da l'otra vart dil **Run:**

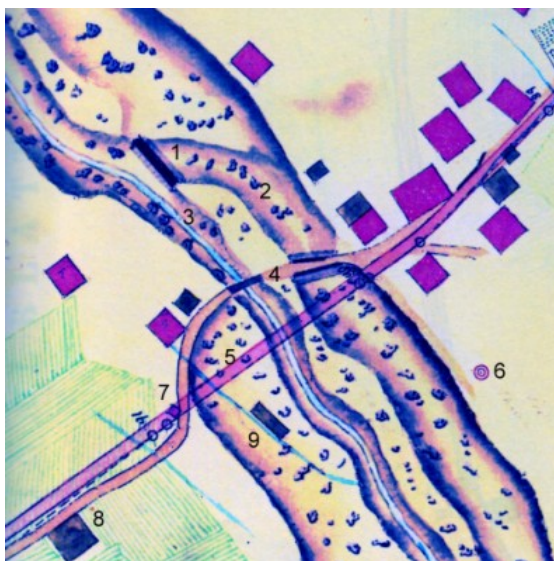
Molino;

el **Run:**

Valle di **Sedrun** e canale nuovo.


1. Vial dil **Run** suenter la malaura da 1834
2. Vial niev, canal niev, eregius 1837/38
3. Mulin
4. Plonta dalla libertad
5. Baselgia parochiala s. Vigeli
6. Via veglia

La situaziun 1860



La carta dil onn 1860 muossa aunc pli claramain la situaziun dil **Run** el 19avel tschentaner.

1. l'ustonza eregida 1837/38
2. la via dil **Run** dalla malaura digl onn 1834
3. la correcziun da 1837-1838
4. la via veglia
5. la via nova eregida 1862/63
6. baselgia parochiala
7. sontget vegl
8. baghetg dalla pervenda a **Dulezi**
9. resgia, construida igl onn 1826 entras Giusep Antoni e Leci Antoni Muggli



La vosta sil **Drun** da **Surrein** anora. Il maletg plaida: **Sedrun** ei baghegiu sil material da runs, oravontut sil material dalla **Val Ruinatsch**!




Fontaunas:

Archiv cantunal, Cuera

Archiv communal Tujetsch

Cronica da Vigeli Beer, Sedrun

Tschespet 36/1957 Tia veglia daventi da Vic Hendry



Il dessegn e la foto muossan bein il rempar da 1837.



Il Run dils onn 1960